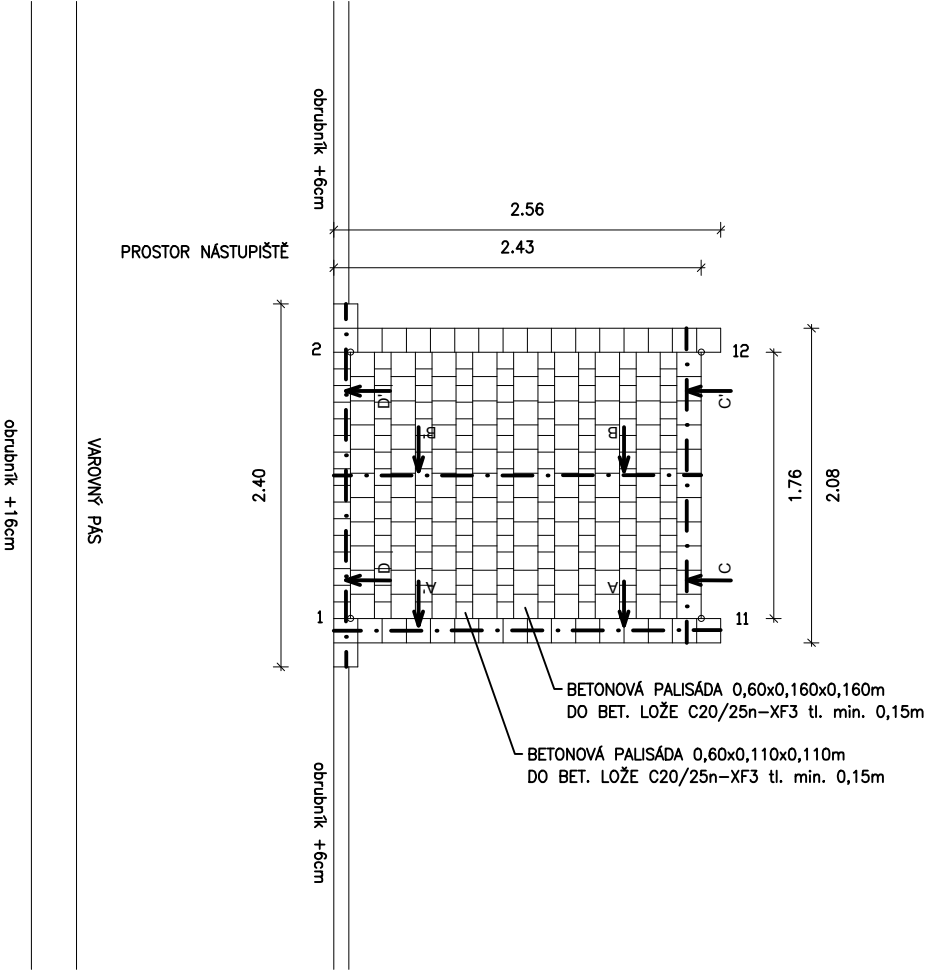
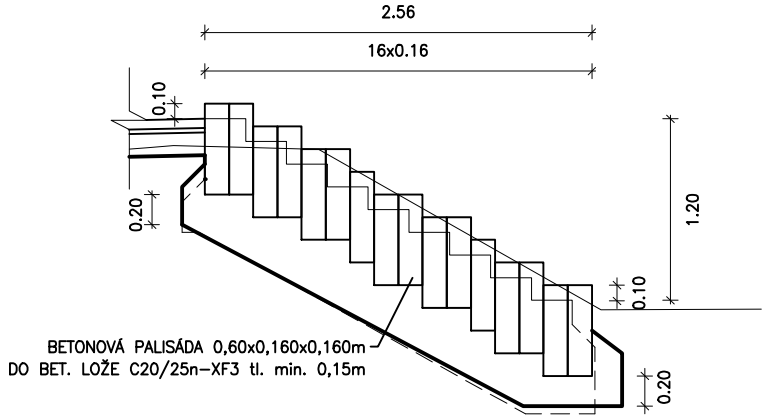


Detail schodiště u zastávky km 32,133

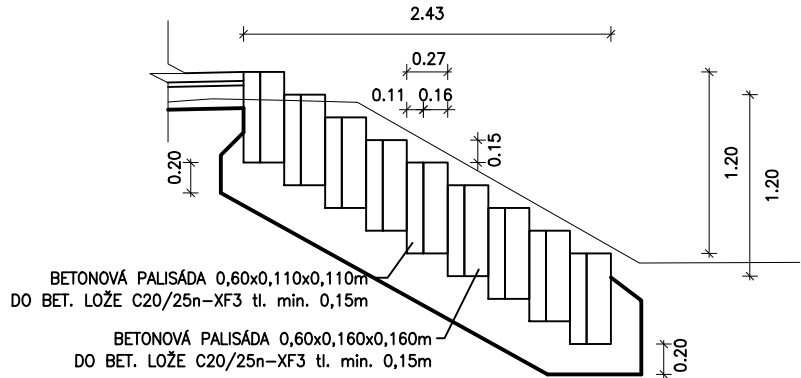


Vytyčení			
Bod	Y	X	Z
1	699548.766	1044063.014	188.48
2	699547.057	1044063.436	188.47
11	699549.408	1044065.358	187.28
12	699547.699	1044065.780	187.27

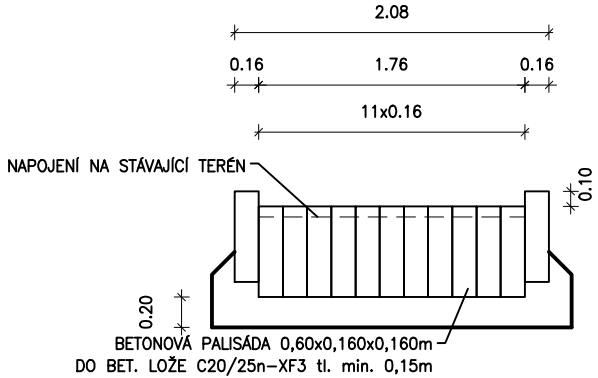
ŘEZ A-A'



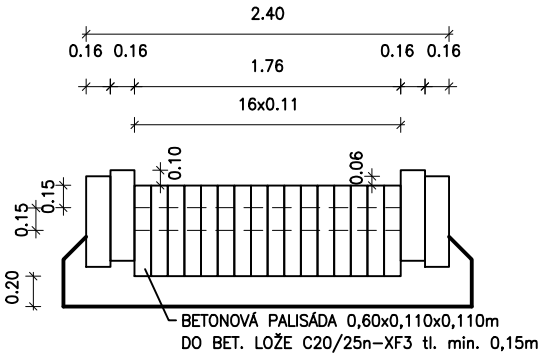
ŘEZ B-B'



ŘEZ C-C'




ŘEZ D-D'







C

Souřadnicový systém S-JTSK, Výškový systém Bpv

OBJEDNATEL:



KSÚS STŘEDOČESKÉHO KRAJE, p.o.  
Zborovská 11, 150 21 Praha 5






KSÚS Středočeského kraje, p.o.

II/611 Kostelní Lhota - Přední Lhota,  
I.etapa km 30.859-37.074

ZHOTOVITEL:

HBH / LINK / GEOTEST / GEOSTAR

zastoupená: HBH Projekt spol. s r.o., Kabátníkova 5, 602 00 Brno  
Hlavní inženýr projektu: Ing. Marek KAČENÁK  
Číslo zhotovitele: 2020/0036

ZODPOVĚDNÝ PROJEKTANT	Ing. Lukáš PÍHA		  Projektová kancelář pro dopravní a inženýrské stavby pobočka Praha Michelská 18/12a, 140 00 PRAHA 4	
VYPRACOVAL	Ing. Lukáš PÍHA			
KONTROLOVAL	Ing. Marek KAČENÁK			
KRAJ: STŘEDOČESKÝ				
KÚ: SADSKÁ, KOSTELNÍ LHOTA, PÍSKOVÁ LHOTA U PODĚBRAD, PŘEDNÍ LHOTA U PODĚBRAD				

NÁZEV OBJEKTU/ČÁSTI:	II/611 Kostelní Lhota – Přední Lhota, I.etapa km 30.859–37.074	
	SITUAČNÍ VÝKRESY	
	NÁZEV PŘÍLOHY:	
	Detail schodiště u zastávky km 32,133	
DATUM		11/2023
FORMÁT		2 A4
MĚŘÍTKO		1:50
ÚČEL		PDPS
ČÍS. ZAKÁZKY		2020/0036
ČÍS. SOUPRAVY		ČÍS. PŘÍLOHY
		4.10